Épinal / La Vôge-les-Bains

La Voie Bleue - Moselle-Saône à vélo

Départ
Épinal

Arrivée
La Vôge-les-Bains

Durée
4 h 00 min

Distance
39,55 Km

Niveau
Je débute / En famille

Thématique
Canal, Nature

Épinal marque une transition dans votre périple à vélo sur La Voie Bleue : vous arpentez une partie sauvage de l'itinéraire où la voie verte le long du canal des Vosges sera votre fil conducteur. Après avoir longé le lac de Bouzey, réserve d'eau du canal des Vosges, vous pédalez dans un cadre bucolique. Avant d'arriver à La Vôge-les-Bains, prenez le temps de vous arrêter à la Manufacture Royale, visible depuis la voie verte.

L'itinéraire

Descriptif Sens Nord-Sud

Depuis le port d'Epinal il faut remonter la Moselle le long du canal jusqu'au pont-canal puis prendre la direction du lac du Bouzey puis de La Vôge-les-Bains. Voie verte en enrobée et balisée le long du canal et ses écluses, sans difficulté.

Descriptif Sens Sud-Nord

Depuis La Vôge-les-Bains, direction le lac de Bouzey puis on continue le long du canal des Vosges jusqu'au pont-canal qu'on emprunte avant de continuer jusqu'au port d'Epinal.
Voie verte en enrobée et balisée le long du canal et ses écluses, sans difficulté.

Liaison vers La Vôge-les-Bains

Pour rejoindre le centre de La Vôge-les-Bains, liaison balisée mais non sécurisée de 3km sur la D164 avec du dénivelé.

Gares et trains

Ligne TER Épinal <> La Vôge-les-Bains <> Belfort

À ne pas manquer

- **Lac de Bouzey :** le plus grand lac des Vosges, baignade autorisée, observation des oiseaux
- **Manufacture Royale de La Vôge-les-Bains :** ancienne ferblanterie du XVIIIème siècle, visite gratuite
- **Thermes de La Vôge-les-Bains :** espace spa détente à la journée

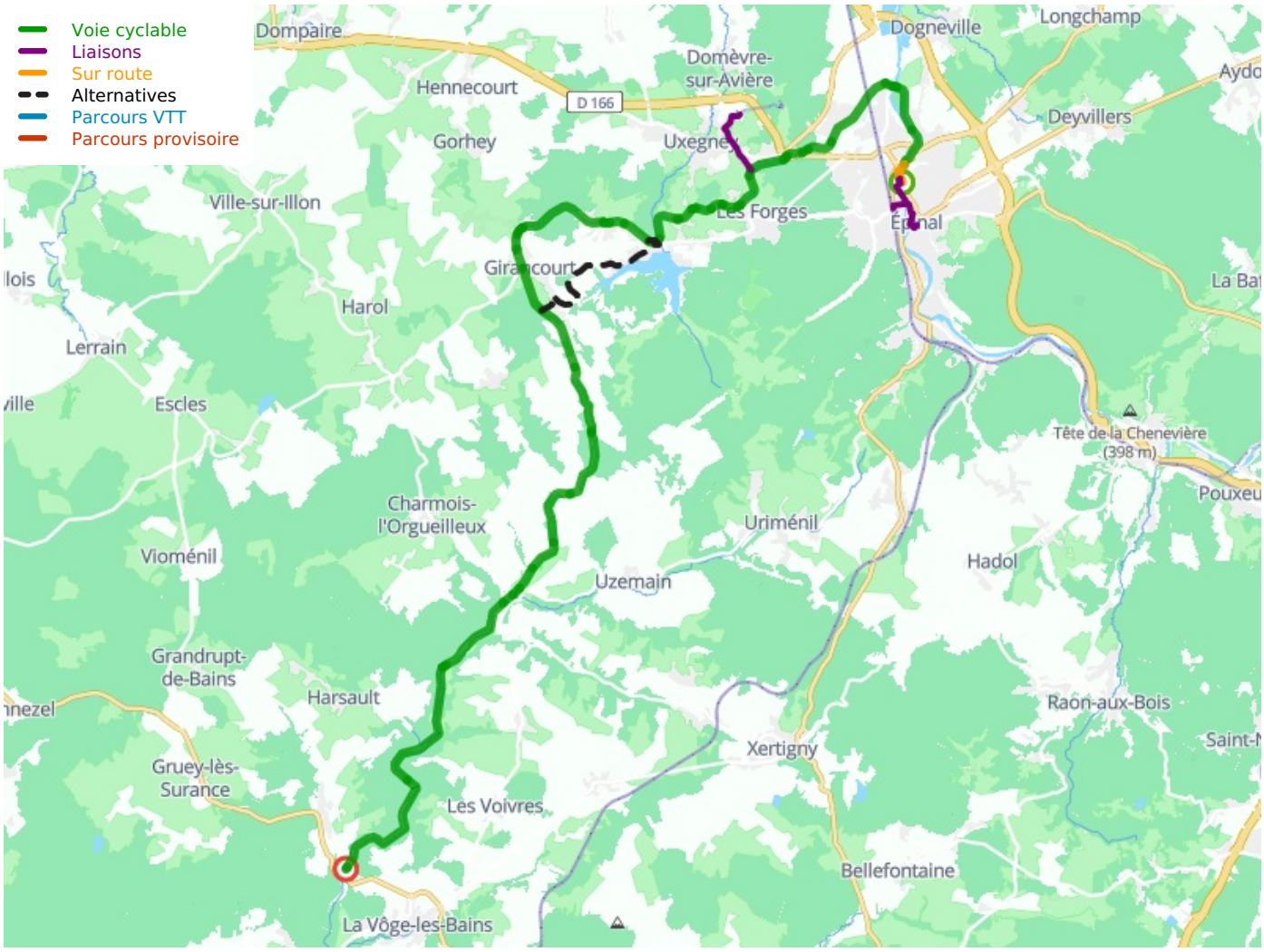

Départ

Épinal

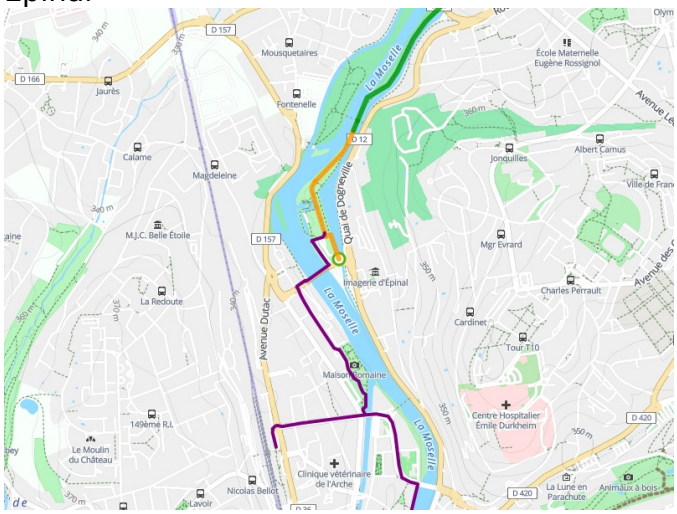

Arrivée
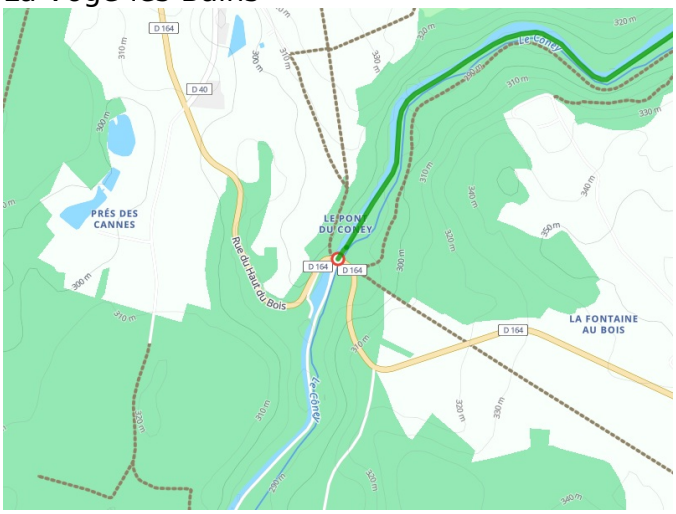
La Vôge-les-Bains