Gray / Pontailler-sur-Saône

La Voie Bleue - Moselle-Saône à vélo

Départ
Gray

Arrivée
Pontailler-sur-Saône

Durée
3 h 00 min

Distance
32,58 Km

Niveau
J'ai l'habitude

Thématique
Canal, Cité de caractère, Nature

On quitte Gray et ses quais chargés d'histoire par un chemin de halage épousant la rive de Saône rythmée par des haltes nautiques fort sympathiques.
L'itinéraire cyclable de La Voie Bleue continue en Côte-d'Or où se succèdent maisonnettes de pêcheurs et cales de mise à l'eau, signes d'une activité humaine intense. Le château de Talmay et son impressionnant donjon dominent le village. La fin de cette étape, entièrement le long du chemin de halage, vous conduit jusqu'à Pontailler-sur-Saône qui offre de nombreux commerces et activités !

L'itinéraire

Descriptif Sens Nord-Sud

Sortie de Gray par les quais de Saône, La Voie Bleue longe ensuite la rivière sans véhicules motorisés jusqu'à la passerelle d'Apremont (écluse de Mantoche).
Itinéraire sur route entre Essertenne-et-Cessey et Heuilley-sur-Saône via Talmay. Retour sur les berges de Saône peu avant Heuilley-sur-Saône et ce jusqu'à Pontailler-sur-Saône.

Descriptif Sens Sud-Nord

Depuis le port de plaisance de Pontailler-sur-Saône, la Voie Bleue emprunte les berges de Saône jusqu'à l'arrivée à Heuilley-sur-Saône. L'itinéraire traverse le village avant de revenir longer la rivière brièvement. Poursuite du parcours sur une route départementale sur la gauche direction Talmay puis Essertenne-et-Cecey.
Une fois à Essertenne-et-Cecey, La Voie Bleue rejoint le halage jusqu'à la passerelle d'Apremont (écluse de Mantoche), puis Gray.

Intersection avec le canal entre Champagne et Bourgogne (V 53) à Heuilley-sur-Saône
Deux kilomètres après Heuilley-sur-Saône, on rencontre l'intersection avec le canal qui marque l'interconnexion à la véloroute 53 de l'itinéraire baptisé *Canal entre Champagne et Bourgogne*.
Avertissement : sur les sections fermées à la circulation, il peut y avoir des véhicules de services ou des véhicules de pêcheurs.

Bus

Pas de train sur cette étape. Bus Dijon-Gray ou Besançon-Gray

À ne pas manquer

- **Gray** labellisée Cité de Caractère Bourgogne-Franche-Comté avec sa basilique Notre Dame, l'hôtel de ville, le théâtre, les restes du château...
- **la plage de Velet :** baignade possible
- **Mantoche :** la vue sur Mantoche de la rive opposée, la passerelle piétons-vélos
- **Château de Talmay** : classé "Monument Historique", ce château majoritairement du 18ème siècle conserve une tour du 13ème siècle.
- **Heuilley/Saône :** commune réputée pour ses cours d'eau et donc bien connue des amateurs

de pêche. En été, il est possible de louer des canoës pour naviguer sur la Saône et l'Ognon.

- **Pontailler-sur-Saône :** lavoirs et église cotoient un environnement naturel très riche. En été, une plage aménagée sur la Saône permet la baignade en toute sécurité. Découvrez les joies de la navigation grâce à la base de location de bateaux habitables sans permis.

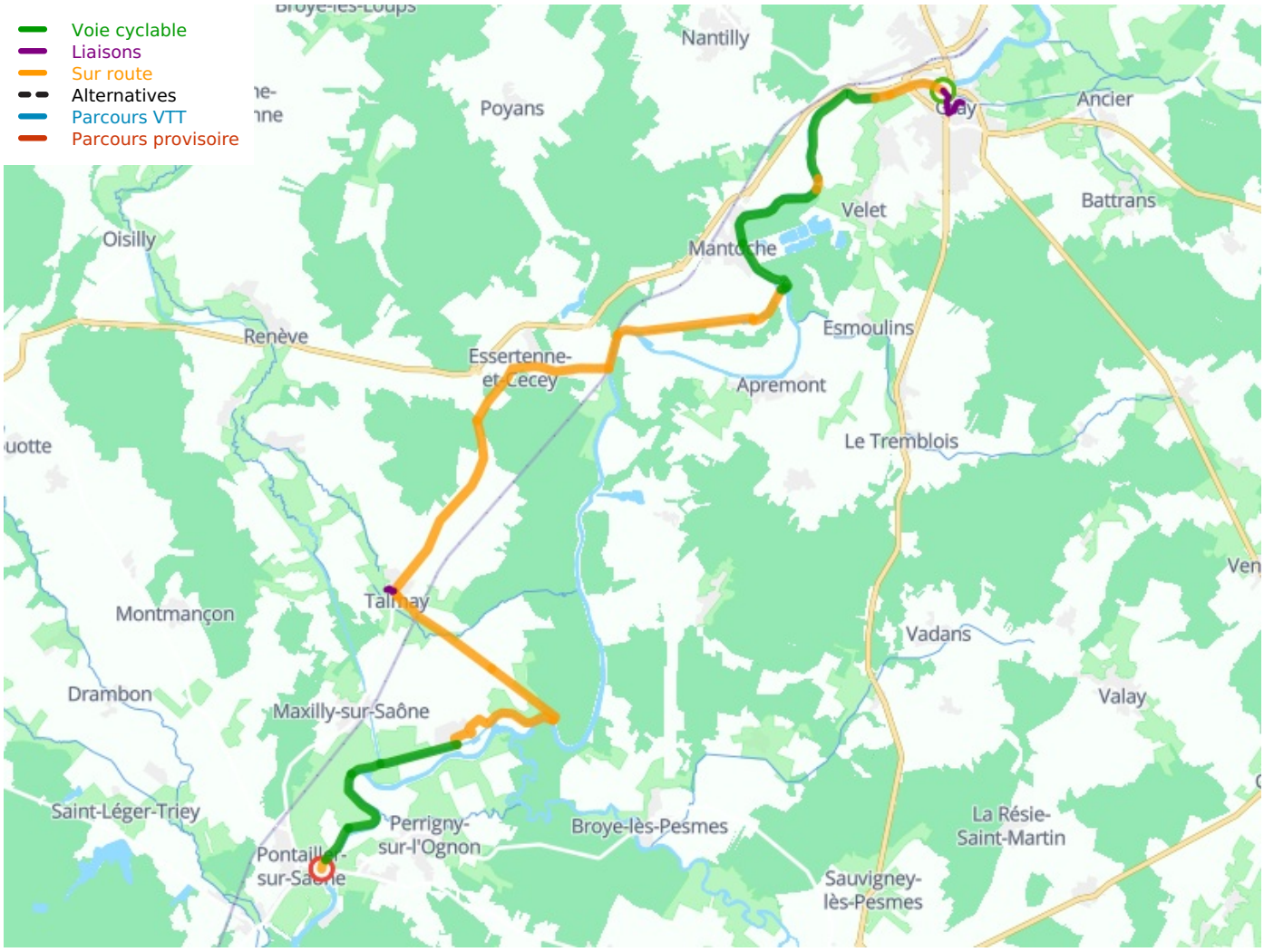

Départ

Gray

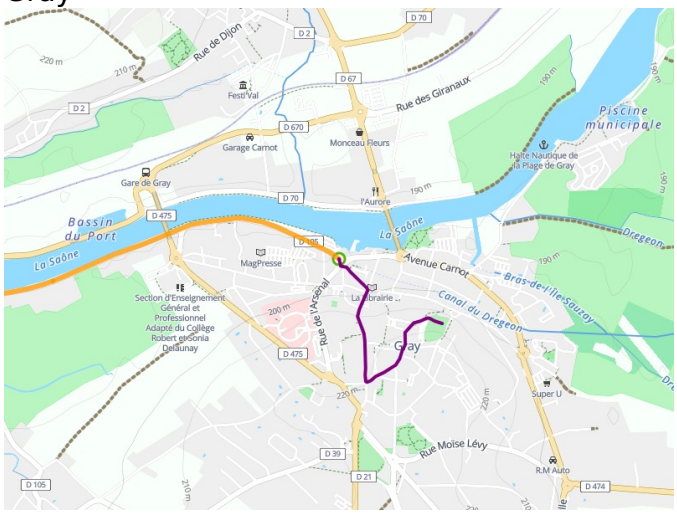

Arrivée
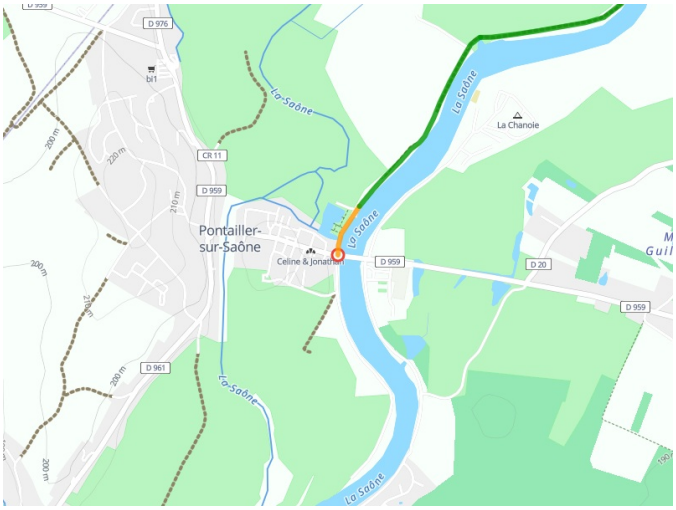
Pontailler-sur-Saône