


Metz / Pont-à-Mousson

La Voie Bleue - Moselle-Saône à vélo



Départ Metz	Arrivée Pont-à-Mousson
Durée 3 h 20 min	Distance 33,64 Km
Niveau J'ai l'habitude	Thématique Nature, Patrimoine industriel, Vignoble

En quittant Metz par le Sud, La Voie Bleue alterne entre la Moselle et une série d'étangs, avant de rallier Jouy-aux-Arches connue pour ses aqueducs romains. Vous apercevrez les rochers de la Fraise, ainsi que les coteaux de vignes du côté d'Ancy-Dornot. Arnaville marque votre entrée en Meurthe-et-Moselle. Depuis Pagny-sur-Moselle, le parcours vélo longe calmement le canal latéral à la Moselle jusqu'à Pont-à-Mousson. La ville recèle de beaux trésors, tels que la Place Duroc à la forme triangulaire ou encore la magnifique Abbaye des Prémontrés.

L'itinéraire

Au sud de Metz l'itinéraire emprunte la rive gauche de la Moselle sur un beau tracé sans voitures. Vous trouverez l'appellation "Charles le Téméraire" sur les panneaux de présentation à plusieurs endroits sur le parcours. Vaux marque votre entrée dans le parc naturel de Lorraine. Au niveau du pont routier de Moulins-lès-Metz, l'itinéraire passe sur l'autre rive (rive droite). Attention, passage dangereux qui se fait obligatoirement sur le trottoir à côté de votre vélo. Vous rejoignez l'itinéraire sur voies vertes de l'autre côté à travers forêts et étangs jusqu'à Corny-sur-Moselle où la véloroute change à nouveau de rive (rive gauche à nouveau) par un pont routier fréquenté et assez étroit sur la RD66. À Novéant-sur-Moselle, l'itinéraire longe le canal latéral à la Moselle par une voie verte bitumée. Au niveau du pont-canal (fermé au public), le parcours oblique sur Arnaville où elle emprunte les RD912 et RD952. Prudence pour reprendre la voie à la sortie du village sur votre gauche. Le parcours vélo alterne entre petites routes et voies vertes jusqu'à Pagny-sur-Moselle, puis longe sans difficulté le chemin de halage jusqu'à Pont-à-Mousson.

Pratique

N'hésitez pas à télécharger l'appli gratuite Balades54 et laissez-vous guider sur La Voie Bleue de Metz à Charmes, en passant par Nancy !

[Version Android](#)

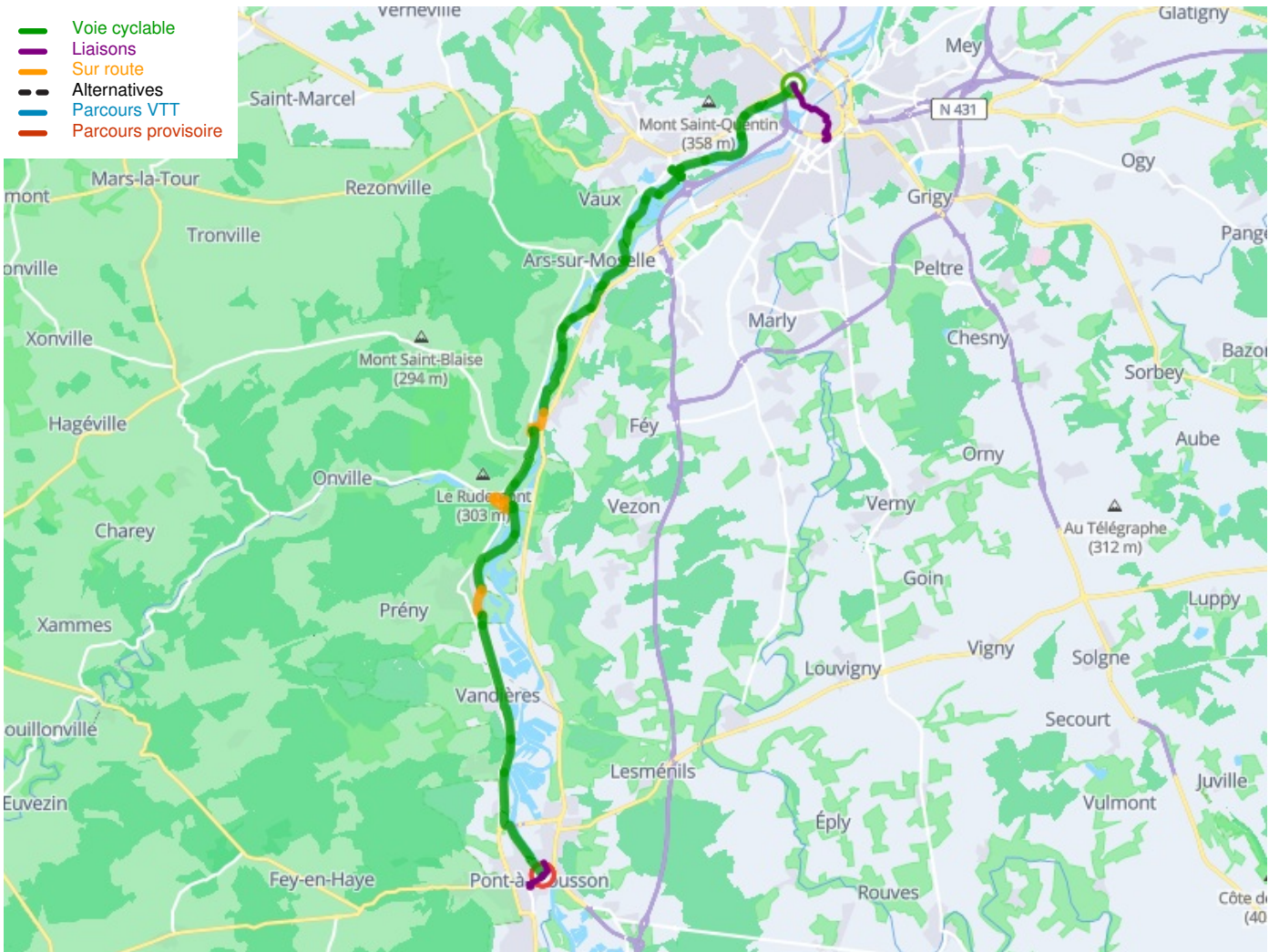
[Version iPhone](#)

Trains et gares

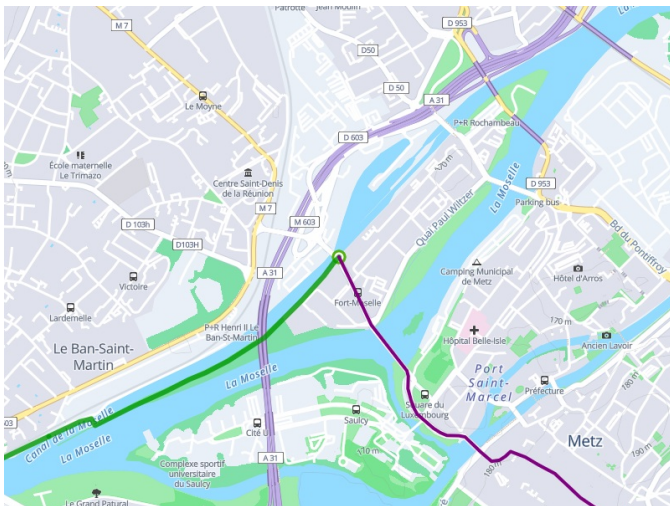
Ligne TER Nancy <> Pont-à-Mousson <> Pagny-sur-Moselle
<> Metz <> Hagondange <> Uckange > Thionville

À ne pas manquer

- **Metz:** centre-ville historique, cathédrale, Centre Pompidou-Metz, musée de la Cour d'Or, quartier Impérial, gare, quartier comédie
- **Jouy-aux-Arches:** aqueduc romain
- **Fey (à 3km):** parc d'attraction Pokeyland
- **Ancy-Dornot:** vignoble
- **Novéant-sur-Moselle:** Rochers de la Fraise
- **Gorze (à 4 km) :** abbatiale



Départ Metz



Arrivée Pont-à-Mousson

