Nancy / Charmes

La Voie Bleue - Moselle-Saône à vélo

La Voie Bleue quitte Nancy en cheminant le long du Canal de la Marne au Rhin jusqu'à Laneuveville, puis on rejoint la Moselle, en suivant le canal de Nancy jusqu'à Richardménil. A partir de Flavigny-sur-Moselle, après avoir enjambé la Moselle par un long pont canal, l'itinéraire suis le cours du canal des Vosges. Il jouxte tantôt des chapelets d'étangs, tantôt le cours de la Moselle. A partir de Roville-devant-Bayon vous traverserez le paysage de la Réserve naturelle de la Moselle sauvage jusqu'à Gripport. Entrant alors dans le département des Vosges, il reste moins de dix kilomètres à parcourir pour découvrir Charmes et ses charmes!

Départ
Nancy

Arrivée
Charmes

Durée
5 h 00 min

Distance
48,08 Km

Niveau
J'ai l'habitude

Thématique
Canal, Nature

L'itinéraire

Parcours Sens Nord-Sud
Depuis le **port fluvial de Nancy** suivre le balisage La Voie Bleue puis vous suivrez le canal de la Marne au Rhin en rive droite d'abord puis en rive gauche, après être passé sous le pont routier à hauteur de Jarville-la-Malgrange. **A Laneuveville-devant-Nancy**, la Voie Bleue fait une boucle serrée à hauteur de l'écluse n°25, qui vous fait passer au-dessus du canal en empruntant le pont de la RD 126, pour suivre ensuite le canal de jonction qui relie la Meurthe à la Moselle (portion en superposition avec la V52 qui permet de rejoindre Strasbourg par le canal de la Marne au Rhin). Attention juste après le bassin formé par le canal à hauteur de la piscine de Laneuveville-devant-Nancy, **à ne pas manquer le passage du petit pont** qui doit vous faire passer sur l'autre rive. La piste cyclable poursuit sur plusieurs kilomètres et arrive sur un **gros rond-point à hauteur de l'écluse n°2 de Fléville.** Il faut faire trois quarts de tour pour retrouver la piste cyclable et suivre la **direction Ludres (signalisation commune avec l'itinéraire de la Boucle de la Moselle)**. Après être passé au-dessus de l'écluse n°1 de Fléville, vous suivrez le canal de jonction sur l'autre rive jusqu'à l'**écluse n° 5 de Richardménil**. Juste après celle-ci il faut **traverser la RD 115** pour **tourner aussitôt à gauche** avant le bâtiment de la petite usine d'électricité à turbines. La Voie Bleue suit désormais le **Canal des Vosges.** Après 150m, la piste cyclable rejoint la **RD115b**. Vous **tournerez à gauche** pour passer au-dessus du canal à hauteur de l'écluse, puis **encore à gauche** juste après le pont. L'itinéraire se poursuit en rive droite puis passe en rive gauche à hauteur de l'écluse n°44 dite du Prieuré. 800 m plus loin, la piste cyclable et le canal franchissent la Moselle par le long pont canal. La Voie Bleue chemine ensuite sur l'ancien chemin de halage ombragé, traversant la Réserve naturelle régionale de la Moselle sauvage, voisinant tantôt avec une succession de chapelets d'étangs, tantôt avec la Moselle, jusqu'à Charmes.

Liaison depuis la gare de Nancy
De la gare de Nancy, traversez la Place Thiers pour emprunter la rue Henri Poincaré, puis la rue Gambetta qui descend jusqu'à la célèbre place Stanislas, classée au patrimoine mondial de l'UNESCO. Vous la traverserez pour vous engager rue Sainte-Catherine et passer sous la porte monumentale du XVIIIème siècle, pour rejoindre ensuite le bord du canal de la Marne au Rhin au niveau du pont levant Bazin. Sur votre gauche,

juste avant ce pont qui ferme le port fluvial, vous retrouverez le balisage La Voie Bleue.

Parcours Sens Sud-Nord

Depuis Charmes, La Voie Bleue chemine le long du **Canal des Vosges**, sur l'ancien chemin de halage ombragé de grands arbres. Elle traverse la réserve naturelle régionale de la Moselle sauvage entre Gripport et Roville-devant-Bayon. L'itinéraire se poursuit entre canal, étangs et lit de la Moselle jusqu'à l'entrée de **Flavigny-sur-Moselle** ou un long **pont canal** vous fait **enjamber la Moselle** et changer une première fois de rive de canal. Quelques centaines de mètres plus loin, à hauteur de l'**écluse n°14, dite du Prieuré**, vous passez encore un **pont**, pour circuler à nouveau en rive gauche, jusqu'à **Richardménil**. La voie cyclable est coupée par la **RD115b** que vous empruntez en **tournant à droite**, juste pour passer le pont. Aussitôt après celui-ci, **tournez à droite** pour reprendre la piste cyclable. Environ 150 m plus loin, à l'intersection avec la **RD115** tournez **à droite** pour passer le pont et aussitôt après celui-ci, **tournez à gauche** pour retrouver la piste cyclable qui borde le Canal de jonction de Nancy. Vous le suivrez en rive droite jusqu'à hauteur de l'**écluse n°1 de Fléville**. A ce niveau vous tournerez **à gauche** pour passer le pont et arriverez sur un rond-point que vous devrez emprunter en tournant à droite. Après avoir parcouru un quart de tour, **tournez à droite** pour retrouver la piste cyclable en direction de Laneuveville, en circulant rive gauche. Après être entré dans **Laneuveville**, juste avant la piscine municipale, **virez à droite** pour passer le **petit pont** au-dessus du canal. La voie cyclable débouche à l'entrée d'un rond-point. **Mettez pied à terre pour traverser la rue par le passage piéton** et reprendre juste en face, la voie pour piétons et cyclistes. Après avoir passé le pont sur la **RD 126**, juste en aval de l'écluse n°25, la piste cyclable fait un large virage à droite tout en descendant. **Soyez vigilant, au bas de la descente, juste après le virage**, il faut tourner à gauche en opérant un **virage très serré** pour s'engager à nouveau sur la voie cyclable en **direction de Jarville et Nancy**. Le parcours longe le canal avec un **double balisage La Voie Bleue et La Boucle de la Moselle**. A hauteur de **Jarville**, juste avant de passer sous le pont routier, vous emprunterez la **passerelle** pour changer de rive et logeant celle-ci, vous laisserez conduire jusqu'au **Port fluvial au centre de Nancy**, tout proche de l'ensemble de trois places, dont la célèbre Place Stanislas, inscrites au Patrimoine mondial de l'Unesco.

Liaison vers la gare de Nancy
Après avoir longé le port fluvial, arrivé au pont levant Bazin qui ferme le bassin au Nord, vous prendrez à gauche et vous passerez sous l'arc de la porte Sainte-Catherine en direction de la célèbre place Stanislas, que vous traverserez avant de vous engager dans la rue Stanislas, qu'il faut remonter jusqu'à sa fin pour arriver à la gare, place Simone Veil.

Alternative par la boucle de la Moselle

Pratique

N'hésitez pas à télécharger l'appli gratuite Balades54 et laissez-vous guider sur La Voie Bleue de Metz à Charmes, en passant par Nancy !

Version Android

Version IPhone

Liaison

Depuis le centre de Nancy La Voie Bleue est en superposition avec la **boucle de la Moselle** jusqu'à la jonction avec le canal des Vosges.

Trains et gares

Ligne TER Nancy <> Varangéville - Saint-Nicolas <> Blainville - Damelevières <> Bayon <> Charmes <> Épinal

À ne pas manquer

- **Nancy :** Place Stanislas et ensemble XVIIIè classé au patrimoine mondial de l'UNESCO, Musée des Beaux-Arts, Musée de l'Ecole de Nancy dédié au mouvement art nouveau nancéien, Museum-Aquarium, Parc de la Pépinière
- **Jarville :** Parc et chateau de Montaigu et Musée de l'Histoire du Fer.
- **Flavigny-sur-Moselle :** depuis le pont canal, vous pourrez observer la villa des sources et profitez d'une jolie vue sur la Moselle sauvage
- **Bainville-aux-Miroirs** : dans la plus grand réserve naturelle de Meurthe-et-Moselle, qui accueille 130 espèces d’intérêt régional et national, découvrez le sentier d'interprétation de la Moselle sauvage qui vous livrera les secrets de sa mobilité, sa faune et sa flore si particulière ! Vous observerez également les ruines du château médiéval, construit en 1261 par Henri 1er, comte de Vaudémont et détruit par les ducs de Lorraine en 1468.

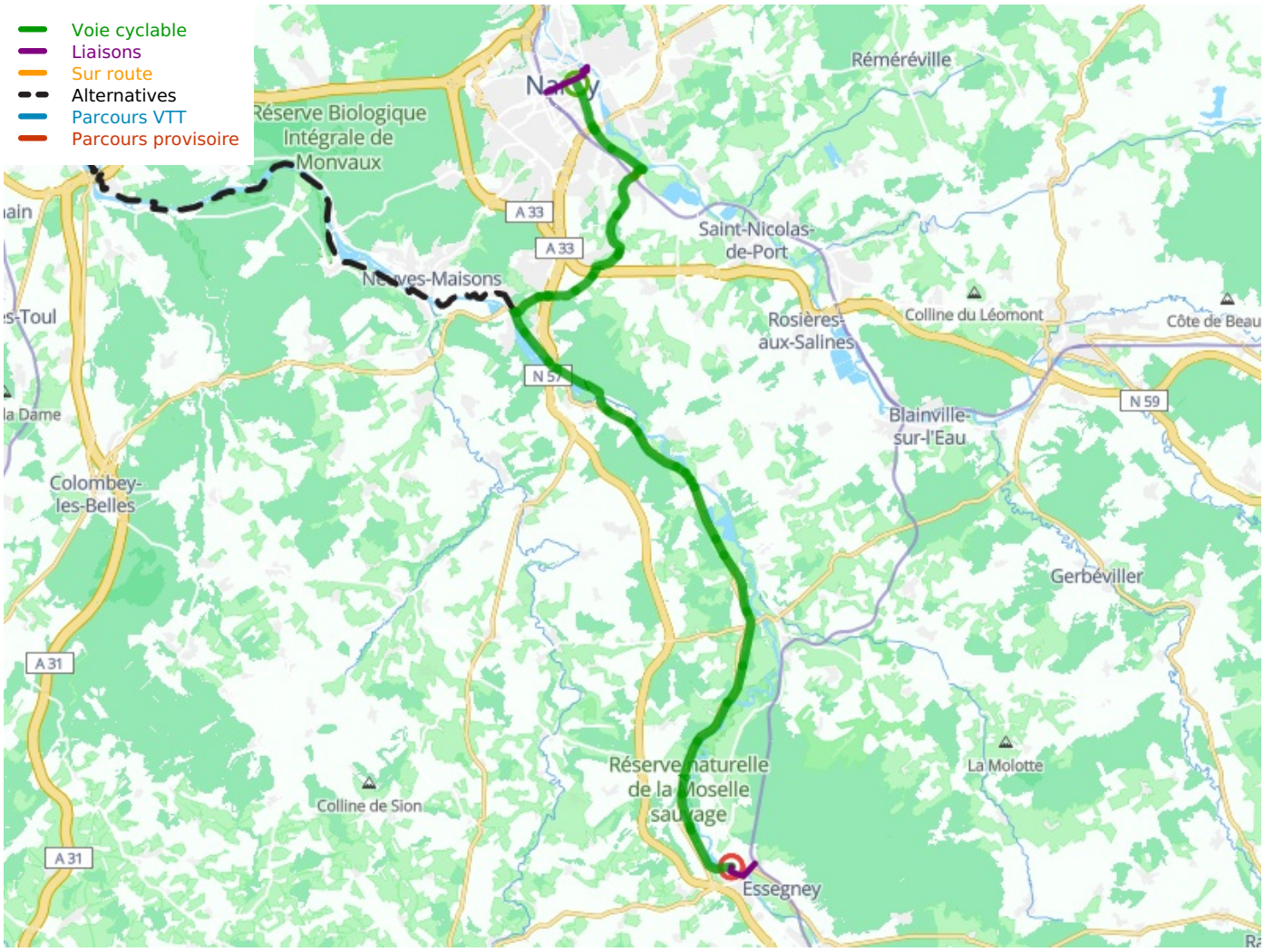

Départ

Nancy

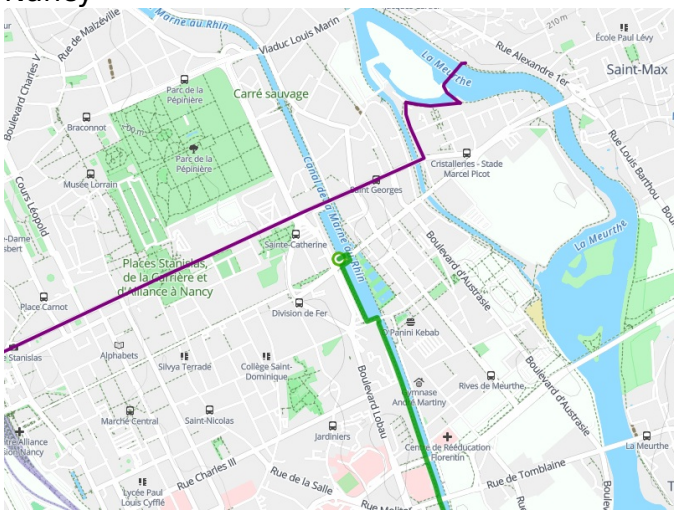

Arrivée
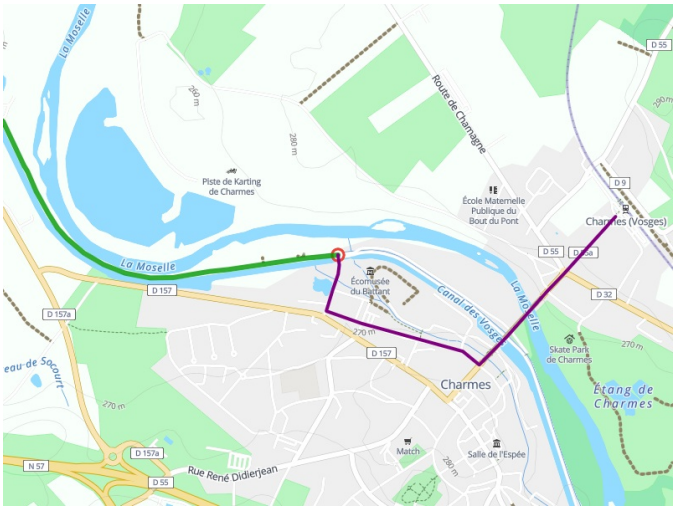
Charmes