Port-sur-Saône / Ray-sur-Saône

La Voie Bleue - Moselle-Saône à vélo

Départ
Port-sur-Saône

Arrivée
Ray-sur-Saône

Durée
3 h 00 min

Distance
32,64 Km

Niveau
Je débute / En famille

Thématique
Cité de caractère, Monuments & Patrimoine, Nature

De Port-sur-Saône, l'itinéraire cyclable de La Voie Bleue s'échappe en direction de Ray-sur-Saône, Cité de Caractère Bourgogne-Franche-Comté, en épousant les boucles d'une Saône sauvage. Scey-sur-Saône et ses îles forment une halte reposante, à proximité du tunnel St-Albin construit sous Napoléon III et long de 681 m. Le donjon de Rupt-sur-Saône et le château de Ray-sur-Saône sont des balises immanquables le long de ce parcours. La halte fluviale de Ray-sur-Saône offre tout le confort pour une pause bien méritée sous l'oeil de l'élégant château qui domine la vallée de la Saône depuis son promontoire rocheux.

L'itinéraire sens Nord-Sud

C'est une alternance de voies vertes, de chemins de halage et de courts passages sur des départementales à faible trafic. Il faut noter un passage de 300 m sur secteur pavé à hauteur de Rupt-sur-Saône. Vous trouverez de courtes montées pour franchir le tunnel de St-Albin et à Ray-sur-Saône. Un parcours appréciable en famille, abstraction faite de la desserte de Port-sur-Saône.

L'itinéraire sens Sud-Nord

Au centre du village de Ray-sur-Saône, au niveau de la fontaine, prendre la petite route communale direction Vanne, où sur la droite se retrouve le chemin de halage. Suivre ensuite toujours sur le halage direction Rupt-sur-Saône puis le tunnel de Saint-Albin. A partir de là, une section en site partagé pour traverser le village de Scey-sur-Saône jusque Ferrières-lès-Scey. Bien adapter sa conduite en conséquence. Retrouver alors le halage sur la droite jusque Port-sur-Saône. Traversée du village en site partagé sur le pont de pierre.

Avertissement : Seule la traversée de Scey-sur-Saône est non sécurisée. Sur les sections fermées à la circulation, il peut y avoir des véhicules de services ou des véhicules de pêcheurs.

Liaison EuroVelo 6 à Vesoul

Au niveau de la confluence avec le Durgeon à hauteur de **Chemilly***, la trace du courlis vous conduit jusqu'à Vesoul puis Le Chemin Vert vers l'EuroVelo 6 pour vous permettre d'atteindre Roulans sur les rives du Doubs. La voie verte s'interrompt à hauteur de Loulans-Verchamp pour ensuite parcourir en site partagé les collines du département du Doubs. 22 kilomètres sur petites routes qui sont plus pentues et nécessitent une meilleure condition physique.

Alternative par Vesoul et le Doubs

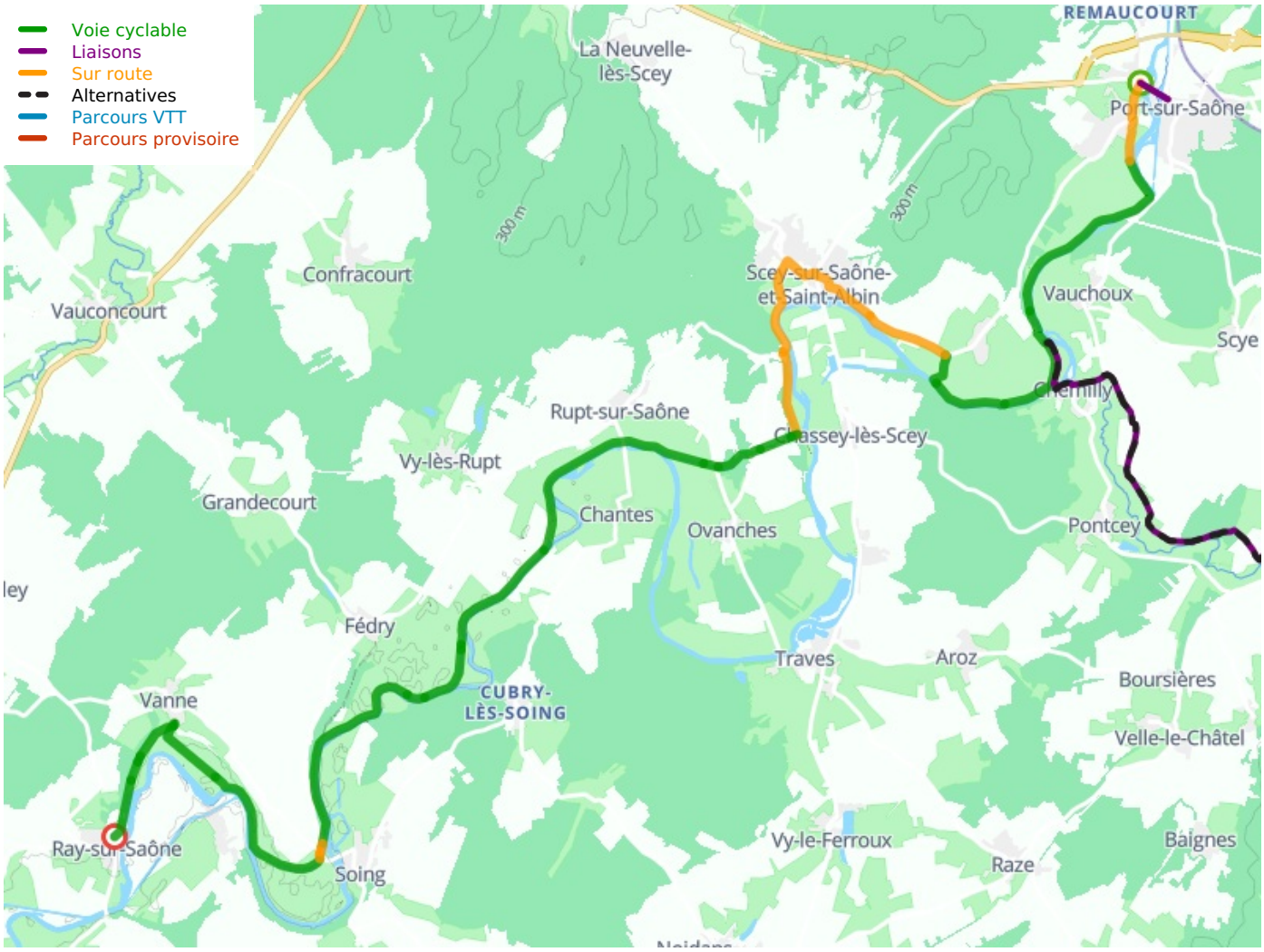

Départ

Port-sur-Saône

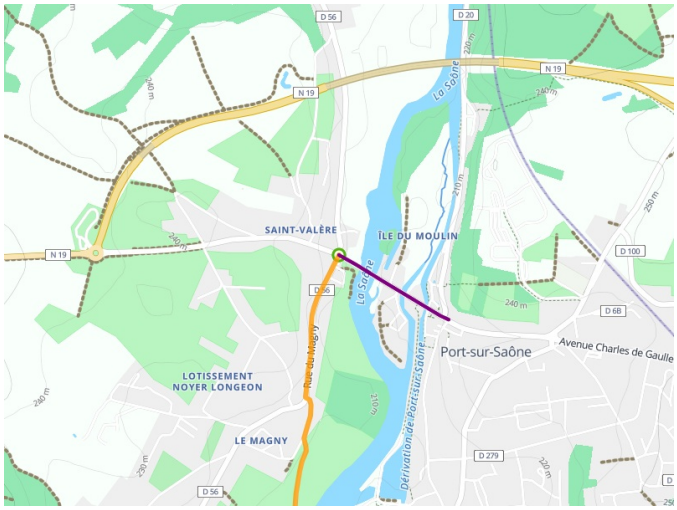

Arrivée
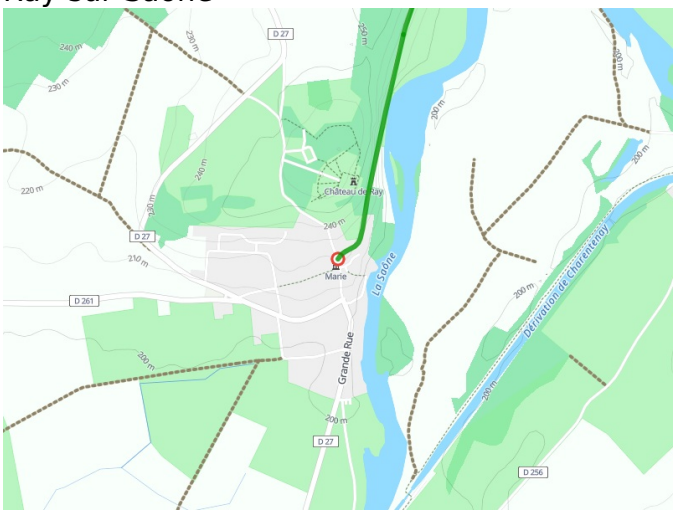
Ray-sur-Saône